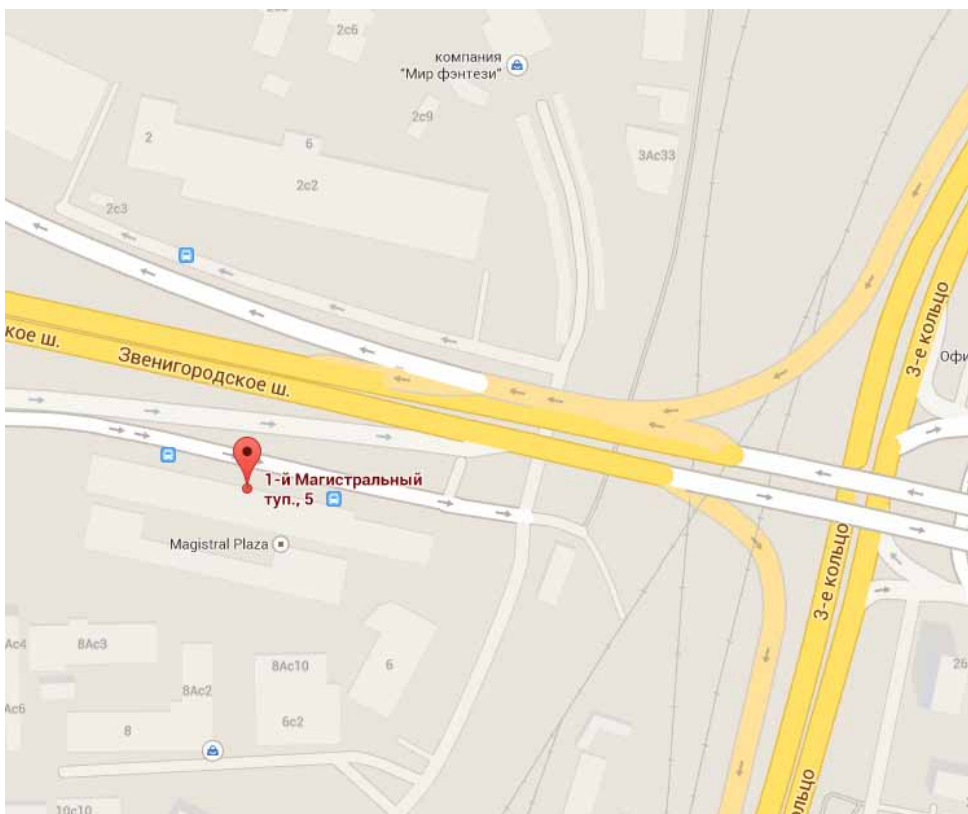


## 🚗 Схема



## 🚗 Схема проезда



Россия, Москва, 123290,  
1-й Магистральный тупик, д. 5а  
этаж 5, сектор В

GPS: 55.766, 37.529

☎ +7 495 234-38-33,  
+7 495 921-37-55

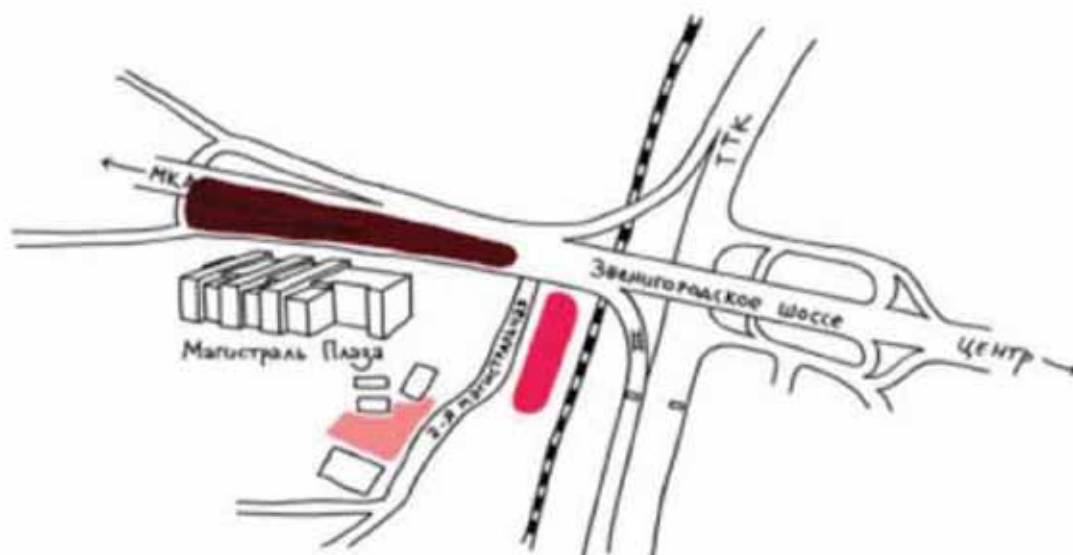
@ gsl@gsl.org

— Все визиты в офис только по предвари-  
тельной договоренности.

— Для прохода в бизнес-центр необходимо  
иметь при себе паспорт или водительские  
права.

— Для заказа пропуска на парковку БЦ со-  
общите номер и марку автомобиля вашему  
консультанту или на Reception.

Офис на Магистральном — и где тут парковаться?



■ - под эстакадой, степень заполненности 95-99%

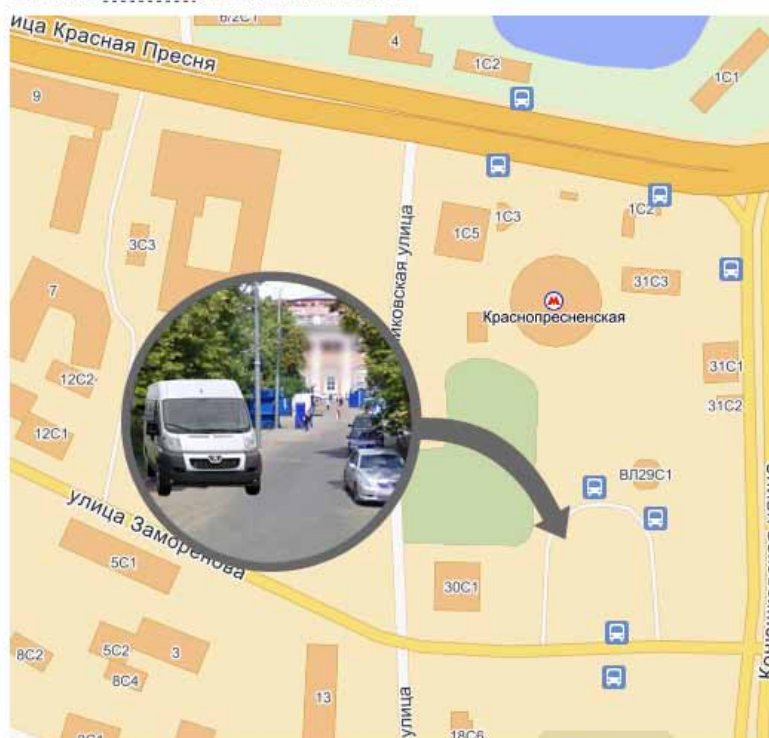
■ - перед ж/д путями, степень заполненности 80-90%

■ - в 50м за бизнес-центром, степень заполненности 75%

## Добраться корпоративным шаттлом GSL:

Время в пути 7-15 минут

Остановка GSL шаттла у м. Краснопресненская:



Наш корпоративный шаттла выглядит так:  
На ветровом стекле Вы найдете твбличку «GSL»



Расписание движения шаттла

8:45	9:00	9:15	9:30	9:45
10:00	10:15	10:30	10:45	11:15
11:45	12:15	12:45	13:15	13:45
15:15	15:55	16:25	16:55	17:25
17:55	18:10			

Увы, московские пробки могут влиять на расписание.

## Пешком и общественным транспортом

— От м. Улица 1905 года [\[подробнее\]](#) . 1.8 км ~ 22 мин.

последний вагон из центра. При выходе из метро, направо - назад в подземный переход, далее по Звенигородскому ш. 500 м ~ 6 мин.  
по подземному переходу перейти на противоположную сторону шоссе продолжить движение по Звенигородскому ш. до ТТК. 1 км ~ 12 мин  
по подземному переходу под ТТК. По наземному переходу над Ж\Д по пешеходной части эстакады к центральному входу БЦ. 300 м ~ 4 мин.

— От м. Краснопресненская [\[подробнее\]](#) . 3 км ~ 36 мин.

по ул. Красная пресня, к площади 1905 года. 1.2 км ~ 14 мин.  
продолжить движение по Звенигородскому ш. до ТТК. 1.5 км ~ 18 мин  
по подземному переходу под ТТК. По наземному переходу над Ж\Д по пешеходной части эстакады к центральному входу БЦ. 300 м ~ 4 мин.

— От м. Полежаевская [\[подробнее\]](#) . 1.0 км ~ 12 мин.

Последний вагон из центра.  
В переходе направо.  
Автобусы №294 и №38 или маршрутка 442м до остановки «Бизнес-центр Магистраль плаза»

Здание БЦ с вывеской «Гольфстрим» на крыше видно издали.  
Если использовать его в качестве ориентира, Вы не собьетесь с пути. Однако это займет 20-25 минут.

Если верно выбрать направление, то Вы доберетесь до БЦ хорошо прогулявшись. Дорога займет 25-45 минут.